

MARTHON

FEUILLADE

SOUFFRIGNAC



Commune de FEUILLADE
 Informations sur les risques naturels
 et technologiques majeurs
 pour l'application des I, II de l'article L 125-5
 du code de l'environnement

**PLAN DE PREVENTION DES
 RISQUES INONDATION**
VALLEE DU BANDIAT







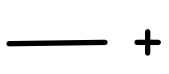
Carte des zonages réglementaires

Echelle 1/10 000

**EXTRAIT DU
 P.P.R. APPROUVE LE 08 FEVRIER 2002**



LEGENDE

-  Zone Rouge
-  Zone bleue
-  Cote de sécurité en m NGF
-  Limite de la zone inondable
-  Limite de la hauteur d'eau > 1m
-  Cours d'eau
-  Limite de commune

